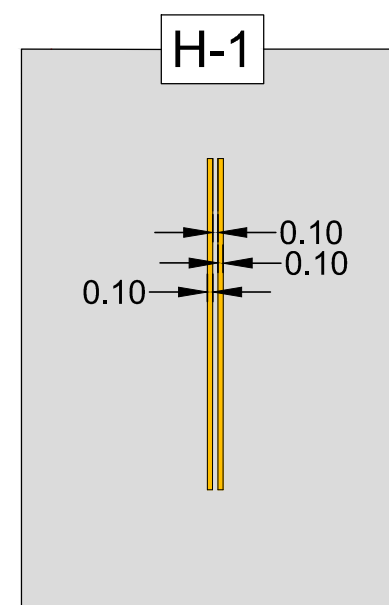


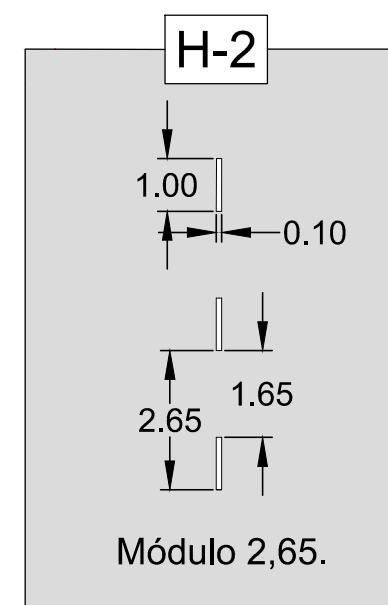
NOTA: En todas las señales "I.4.a", se incluye la señal "I.4.a" de la calle Bartolomé Mitre.

DEMARCACIÓN HORIZONTAL

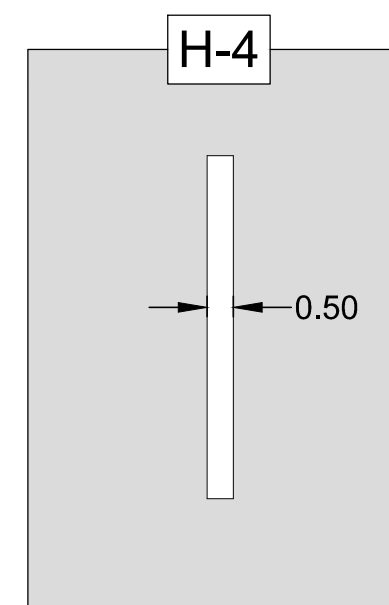
Doble Línea Continua



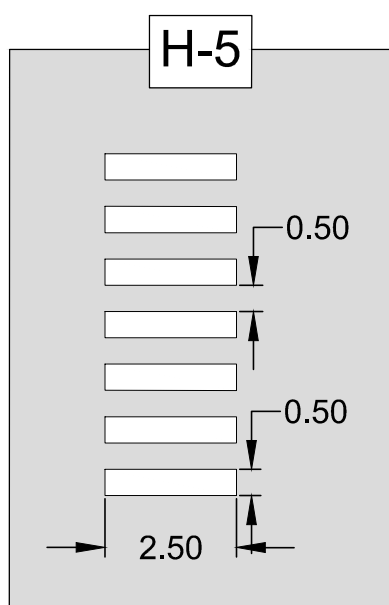
Línea Divisora de Carril



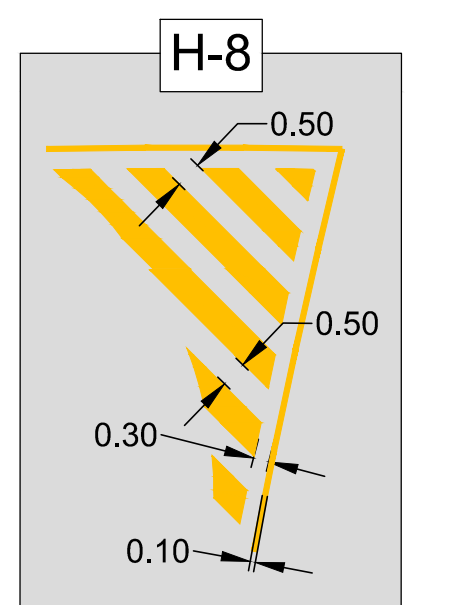
Línea de Detención



Senda Peatonal



Canalización de Transito



escala	1:500	Proyectista	Jefe Dpto. Est. y Proy.	Gerente Técnico	Administrador
preparó	Est. y Proy. DPV MENDOZA				
proyectó	Ing. Daniel Navarro				
dibujó	F. Esteban				
relevó	Abel Giner/Jorge Pereyra	Ing. Daniel Navarro	Ing. Omar Valdivia	Ing. Roberto Diez	Adm. Ing. Enrique Soler

	DIRECCION PROVINCIAL DE VIALIDAD MENDOZA	PLANO 7
Obra: RECONSTRUCCIÓN CALLE BARTOLOMÉ MITRE Tramo I: Prog. 0,00(Calle EMILIO CIVIT) a Prog 872(Calle PEDRO MOLINA) Dpto. Guaymallén, Provincia de MENDOZA.		
SEÑALAMIENTO		